

Выписка из Единого государственного реестра недвижимости об основных характеристиках и зарегистрированных правах на объект недвижимости

Сведения об основных характеристиках объекта недвижимости

На основании запроса от 15.05.2019, поступившего на рассмотрение 15.05.2019, сообщаем, что согласно записям Единого государственного реестра недвижимости:

Раздел 1 Лист 1

Земельный участок			
вид объекта недвижимости			
Лист №1 Раздел 1	Всего листов раздела 1: 1	Всего разделов: 2	Всего листов выписки: 2
15 мая 2019г. № КУВИ-001/2019-10736869			
Кадастровый номер:	45:25:030202:163		
Номер кадастрового квартала:	45:25:030202		
Дата присвоения кадастрового номера:	14.03.2006		
Ранее присвоенный государственный учетный номер:	данные отсутствуют		
Адрес (местоположение):	Местоположение установлено относительно ориентира, расположенного в границах участка. Почтовый адрес ориентира: Курганская область, г Курган, п Чистое Поле, участок 64.		
Площадь, м2:	1135 +/- 8		
Кадастровая стоимость, руб:	176106.6		
Кадастровые номера расположенных в пределах земельного участка объектов недвижимости:	данные отсутствуют		
Категория земель:	Земли населенных пунктов		
Виды разрешенного использования:	Для строительства индивидуального жилого дома. Для индивидуальной жилой застройки		
Статус записи об объекте недвижимости:	Сведения об объекте недвижимости имеют статус "актуальные, ранее учтенные"		
Особые отметки:	Сведения для заполнения раздела: 2 - Сведения о зарегистрированных правах, отсутствуют.		
Получатель выписки:	Верходанова Мария Владимировна (представитель заявителя), Заявитель: Департамент архитектуры, строительства и земельных отношений Администрации города Кургана		

полное наименование должности	подпись	инициалы, фамилия
-------------------------------	---------	-------------------

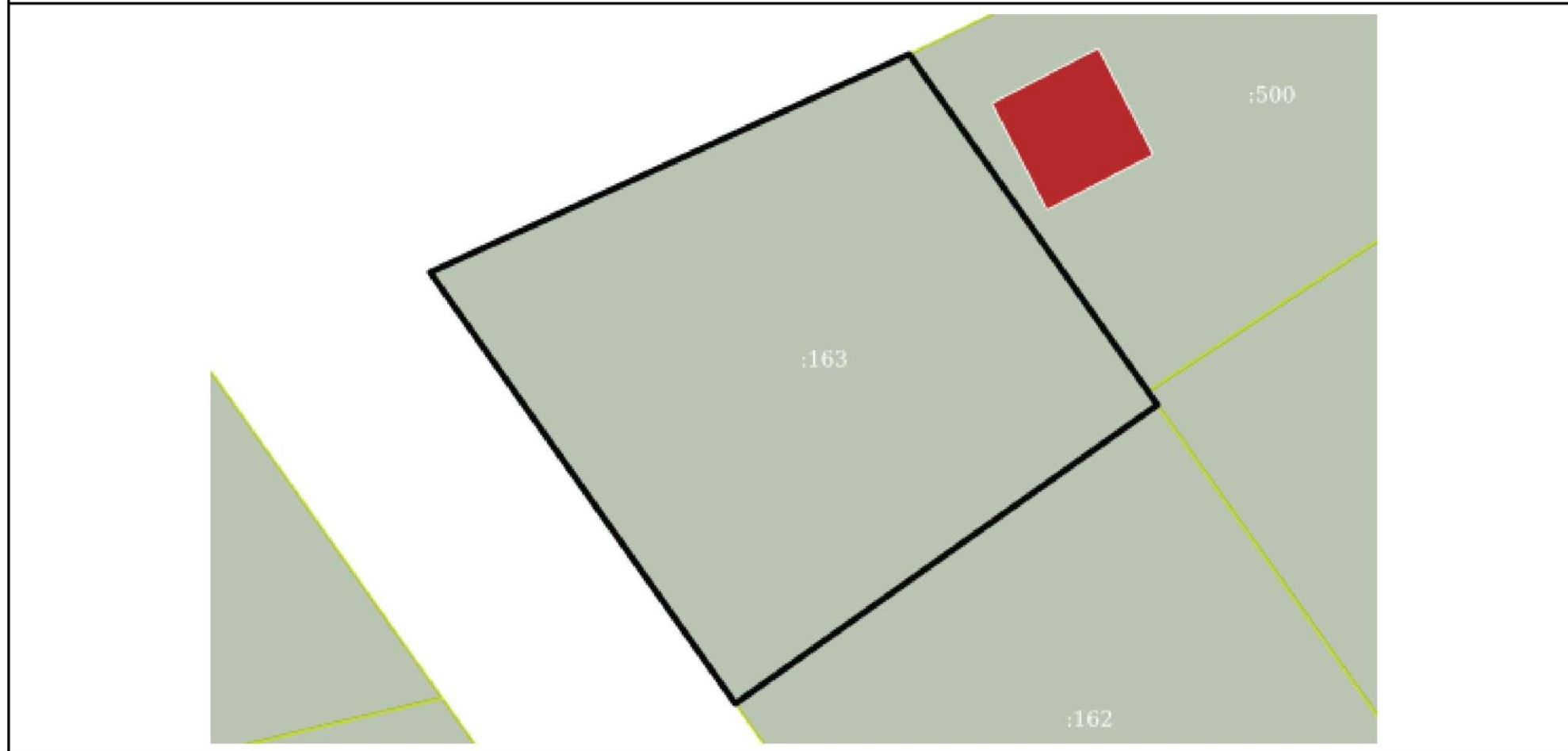
М.П.

Выписка из Единого государственного реестра недвижимости об основных характеристиках и зарегистрированных правах на объект недвижимости

Описание местоположения земельного участка

Земельный участок			
вид объекта недвижимости			
Лист №1 Раздел 3	Всего листов раздела 3: 1	Всего разделов: 2	Всего листов выписки: 2
15 мая 2019г. № КУВИ-001/2019-10736869			
Кадастровый номер:		45:25:030202:163	

План (чертеж, схема) земельного участка

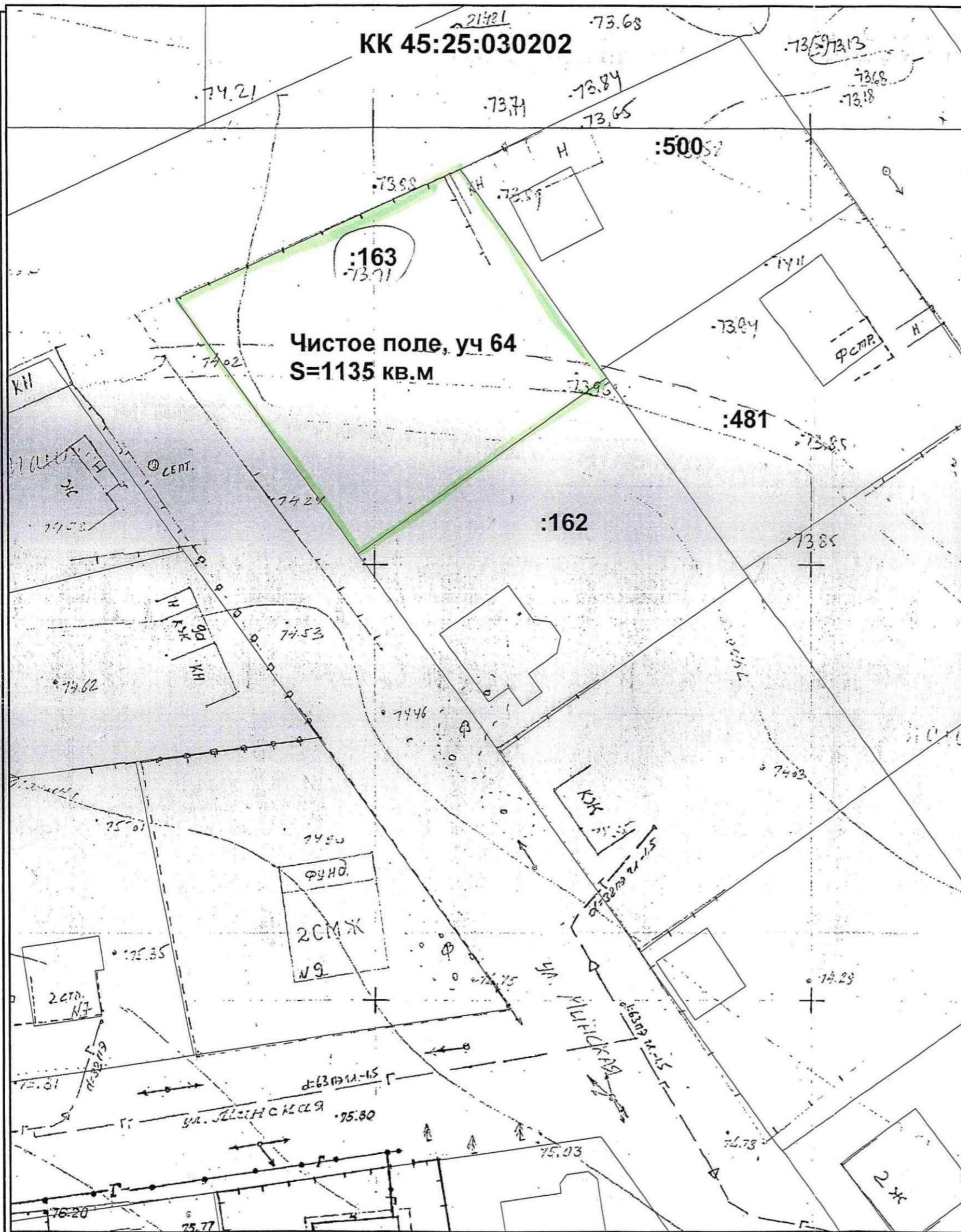


Масштаб 1:400 Условные обозначения:

полное наименование должности	подпись	инициалы, фамилия

М.П.

КК 45:25:030202



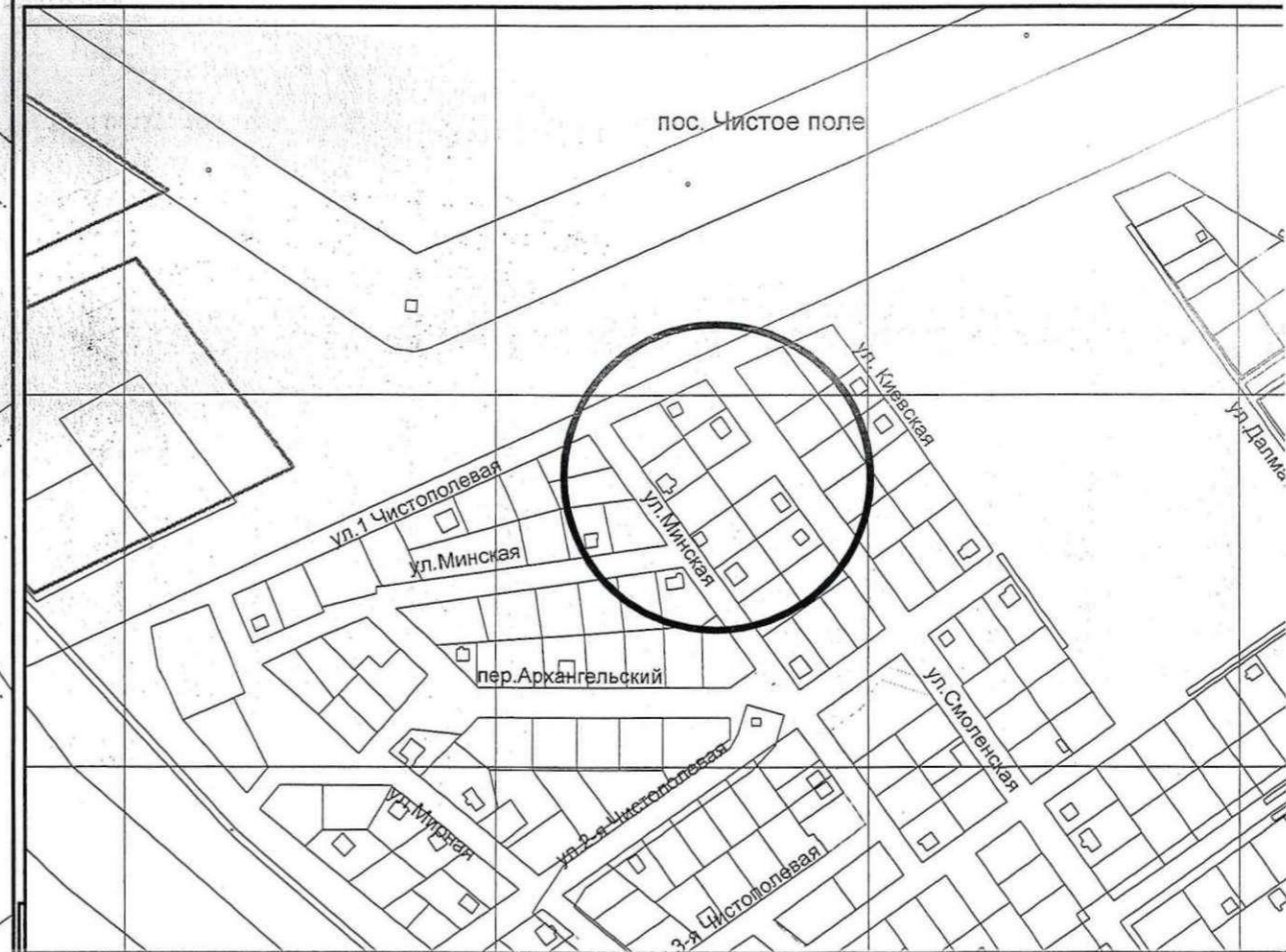
Чистое поле, уч 64
S=1135 кв.м

**СХЕМА РАСПОЛОЖЕНИЯ ЗЕМЕЛЬНОГО УЧАСТКА
НА КАДАСТРОВОМ ПЛАНЕ ТЕРРИТОРИИ**

Территориальная зона -Ж 1 Зона застройки индивидуальными жилыми домами
Категория земель - Земли населенных пунктов
Вид разрешенного использования - для индивидуального жилищного строительства
Адрес земельного участка - г. Курган, пос. Чистое поле, участок №64
Система координат г. Курган

Условные обозначения

	Границы образуемого земельного участка
	Границы земельных участков, стоящих на кадастровом учете



**ДЕПАРТАМЕНТ АРХИТЕКТУРЫ,
СТРОИТЕЛЬСТВА
И ЗЕМЕЛЬНЫХ ОТНОШЕНИЙ**
Администрации города Кургана