

Выписка из Единого государственного реестра недвижимости об основных характеристиках и зарегистрированных правах на объект недвижимости

Сведения об основных характеристиках объекта недвижимости

В Единый государственный реестр недвижимости внесены следующие сведения:

Раздел 1 Лист 1

Земельный участок			
вид объекта недвижимости			
Лист №1 Раздел 1	Всего листов раздела 1: 1	Всего разделов: 2	Всего листов выписки: 2
21 января 2019г.			
Кадастровый номер:	45:25:020405:122		
Номер кадастрового квартала:	45:25:020405		
Дата присвоения кадастрового номера:	30.01.2019		
Ранее присвоенный государственный учетный номер:	данные отсутствуют		
Адрес (местоположение):	Курганская область, городской округ город Курган, город Курган, 8-й микрорайон, № 4		
Площадь, м ² :	3653 - А, 21		
Кадастровая стоимость, руб ¹ :	9579773 ¹ 32		
Кадастровые номера расположенных в пределах земельного участка объектов недвижимости:	данные отсутствуют		
Категория земель:	Земли населенных пунктов		
Виды разрешенного использования:	объекты придорожного сервиса		
Статус записи об объекте недвижимости:	Сведения об объекте недвижимости имеют статус "актуальные"		
Особые отметки:	Сведения для записей раздела 2 - Сведения о зарегистрированных правах, отсутствуют.		
Получатель выписки:	Германский Сергей Юрьевич (представитель правообладателя), Правообладатель МУНИЦИПАЛЬНОЕ КАЗЕННОЕ УЧРЕЖДЕНИЕ ГОРОДА КУРГАНА "ГОРОДСКАЯ ИНСПЕКЦИЯ ПО ЗЕМЕЛЬНЫМ ОТНОШЕНИЯМ", ИНН: 450125657		

полное наименование должности	подпись	инициалы, фамилия
-------------------------------	---------	-------------------

Выписка из Единого государственного реестра недвижимости об основных характеристиках и зарегистрированных правах на объект недвижимости

Описание местоположения земельного участка

Земельный участок

вид объекта недвижимости

Лист №1 Раздел 3

Всего листов раздела 3: 1

Всего разделов: 2

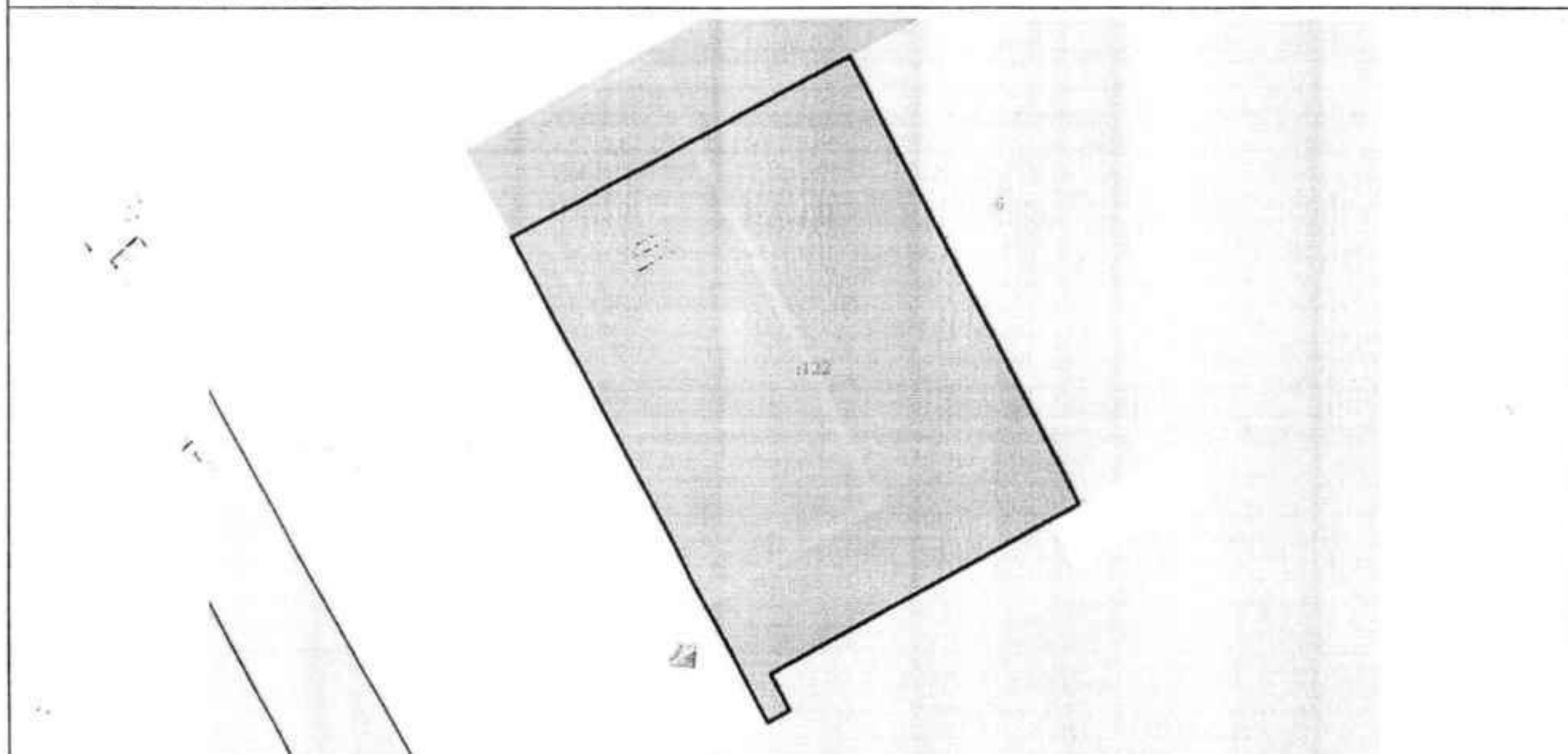
Всего листов выписки: 2

31 января 2019г.

Кадастровый номер:

45:25:020405:122

План (чертеж, схема) земельного участка



Масштаб 1:800

Условные обозначения:

полное наименование должности

подпись

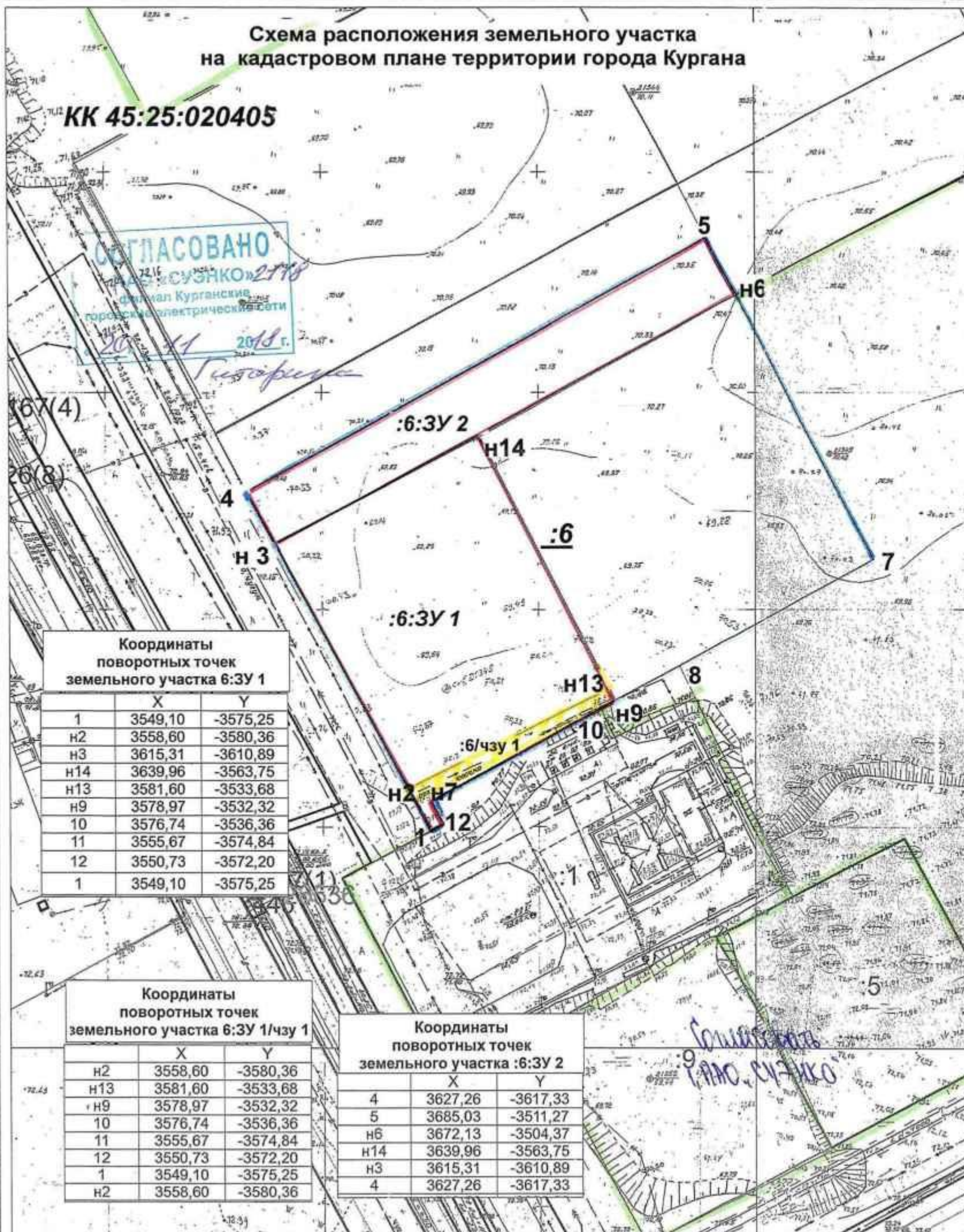
инициалы, фамилия

М.П.

**Схема расположения земельного участка
на кадастровом плане территории города Кургана**

КК 45:25:020405

СОГЛАСОВАНО
И.А.О. СУЗНКО
21.10.2018 г.
Генеральный директор
Курганские
гор. электрические сети



Координаты поворотных точек земельного участка 6:3У 1

	X	Y
1	3549,10	-3575,25
H2	3558,60	-3580,36
H3	3615,31	-3610,89
H14	3639,96	-3563,75
H13	3581,60	-3533,68
H9	3578,97	-3532,32
10	3576,74	-3536,36
11	3555,67	-3574,84
12	3550,73	-3572,20
1	3549,10	-3575,25

Координаты поворотных точек земельного участка 6:3У 1/чзу 1

	X	Y
H2	3558,60	-3580,36
H13	3581,60	-3533,68
H9	3578,97	-3532,32
10	3576,74	-3536,36
11	3555,67	-3574,84
12	3550,73	-3572,20
1	3549,10	-3575,25
H2	3558,60	-3580,36

Координаты поворотных точек земельного участка :6:3У 2

	X	Y
4	3627,26	-3617,33
5	3685,03	-3511,27
H6	3672,13	-3504,37
H14	3639,96	-3563,75
H3	3615,31	-3610,89
4	3627,26	-3617,33

**СХЕМА РАСПОЛОЖЕНИЯ ЗЕМЕЛЬНОГО УЧАСТКА
НА КАДАСТРОВOM ПЛАНЕ ТЕРРИТОРИИ ГОРОДА КУРГАНА**

Условный номер земельного участка: 45:25:020405:6:3У 1
Площадь земельного участка 6:3У 1- 3653 кв. метров
Площадь земельного участка 6:3У1/чзу1-232кв.м

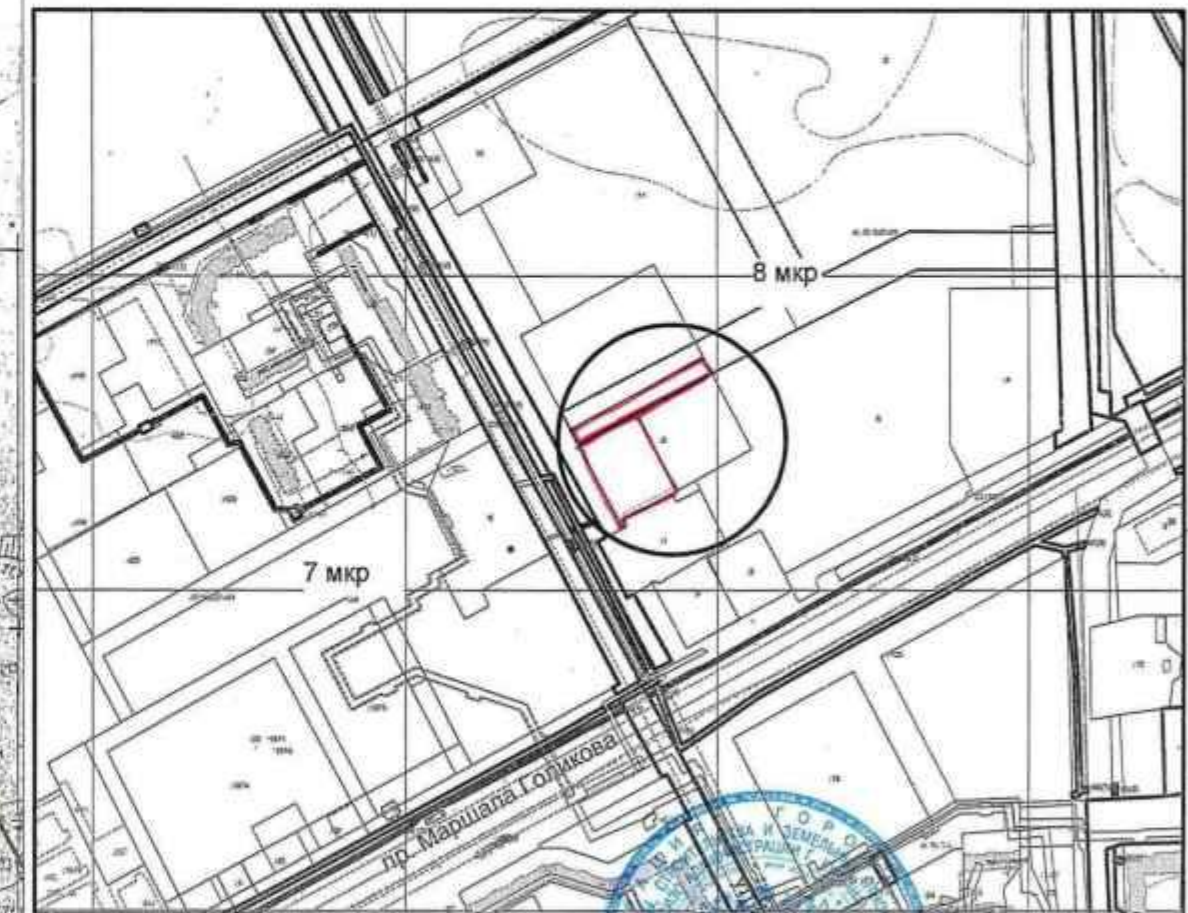
Условный номер земельного участка 6:3У 2 - 45:25:020405:6:3У 2 :
Площадь земельного участка: 6:3У 2 -1729 кв. метров

Территориальная зона: ОДЗ 2 Зона общественного назначения
Категория земель: земли населенных пунктов
Система координат: СК г. Курган

УТВЕРЖДЕНА:
Постановлением Администрации города Кургана
от _____ № _____

Условные обозначения

- Границы образуемого земельного участка
- Границы земельных участков, в отношении которых осуществлен государственный кадастровый учет
- Границы исходного земельного участка, послужившего источником образования новых земельных участков



Директор Департамента архитектуры,
строительства и земельных отношений
Администрации города Кургана



Е.Г. Иванова

Земельные участки по пр. Маршала Голикова,
в районе АЗС "Роснефть"

Зав. отделом	Шабалин Н.А.	
Инженерные сети	Лебедева Л.Н.	
Дежурный план	Ерёмкина Л.А.	
Исполнитель	Викулина Т.И.	

октябрь 2018

М 1 : 1000