

Управление Федеральной службы государственной регистрации, кадастра и картографии по Курганской области

полное наименование органа регистрации прав

Выписка из Единого государственного реестра недвижимости об основных характеристиках и зарегистрированных правах на объект недвижимости

Сведения об основных характеристиках объекта недвижимости

В Единый государственный реестр недвижимости внесены следующие сведения:


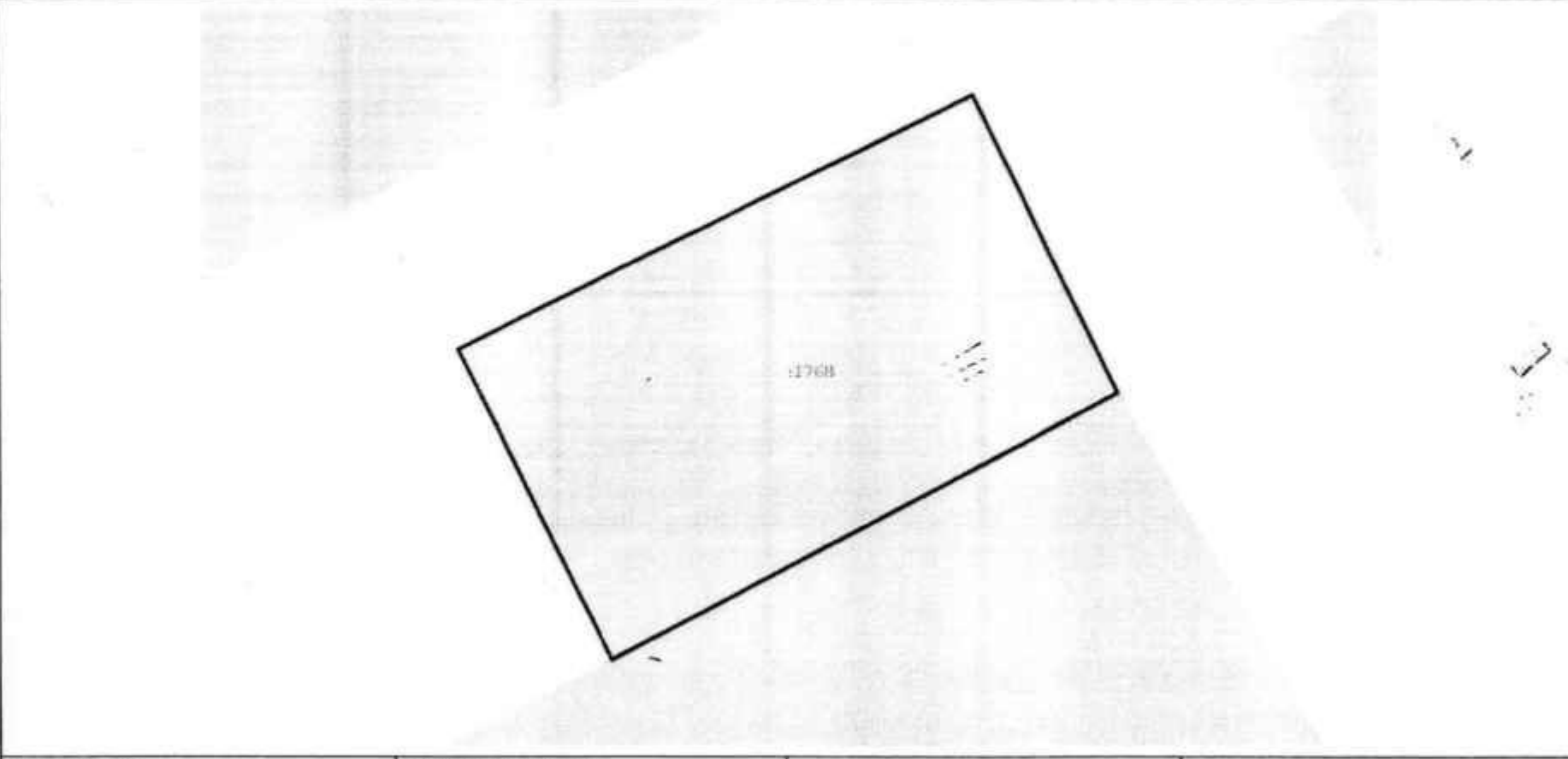
Раздел 1 Лист 1

Земельный участок	
вид объекта недвижимости	
Лист №1 Раздел 1	Всего листов раздела 1: 1
Всего разделов: 2	Всего листов выписки: 2
4 марта 2019г.	
Кадастровый номер:	45:25:030309:1768
Номер кадастрового квартала:	45:25:030309
Дата присвоения кадастрового номера:	04.03.2019
Ранее присвоенный государственный учетный номер:	данные отсутствуют
Адрес (местоположение):	Российская Федерация, Курганская область, городской округ город Курган, город Курган, улица Монтажников, № 2ж
Площадь, м2:	515 +/- 8
Кадастровая стоимость, руб:	121952
Кадастровые номера расположенных в пределах земельного участка объектов недвижимости:	данные отсутствуют
Категория земель:	Земли населенных пунктов
Виды разрешенного использования:	для индивидуального жилищного строительства
Статус записи об объекте недвижимости:	Сведения об объекте недвижимости имеют статус "актуальные"
Особые отметки:	Сведения для заполнения разделов: 2 - Сведения о зарегистрированных правах, отсутствуют.
Получатель выписки:	Гериганский Сергей Юрьевич (представитель правообладателя), Правообладатель: МУНИЦИПАЛЬНОЕ КАЗЕННОЕ УЧРЕЖДЕНИЕ ГОРОДА КУРГАНА "ГОРОДСКАЯ ИНСПЕКЦИЯ ПО ЗЕМЕЛЬНЫМ ОТНОШЕНИЯМ", ИНН: 4501125657

полное наименование должности	подпись	инициалы, фамилия
-------------------------------	---------	-------------------

М.П.

## Описание местоположения земельного участка

Земельный участок вид объекта недвижимости			
Лист №1 Раздел 3	Всего листов раздела 3: 1	Всего разделов: 2	Всего листов выписки: 2
4 марта 2019г.			
Кадастровый номер:		45:25:030309:1768	
План (чертеж, схема) земельного участка			
			
Масштаб 1:300	Условные обозначения:		
полное наименование должности	подпись	инициалы, фамилия	

М.П.



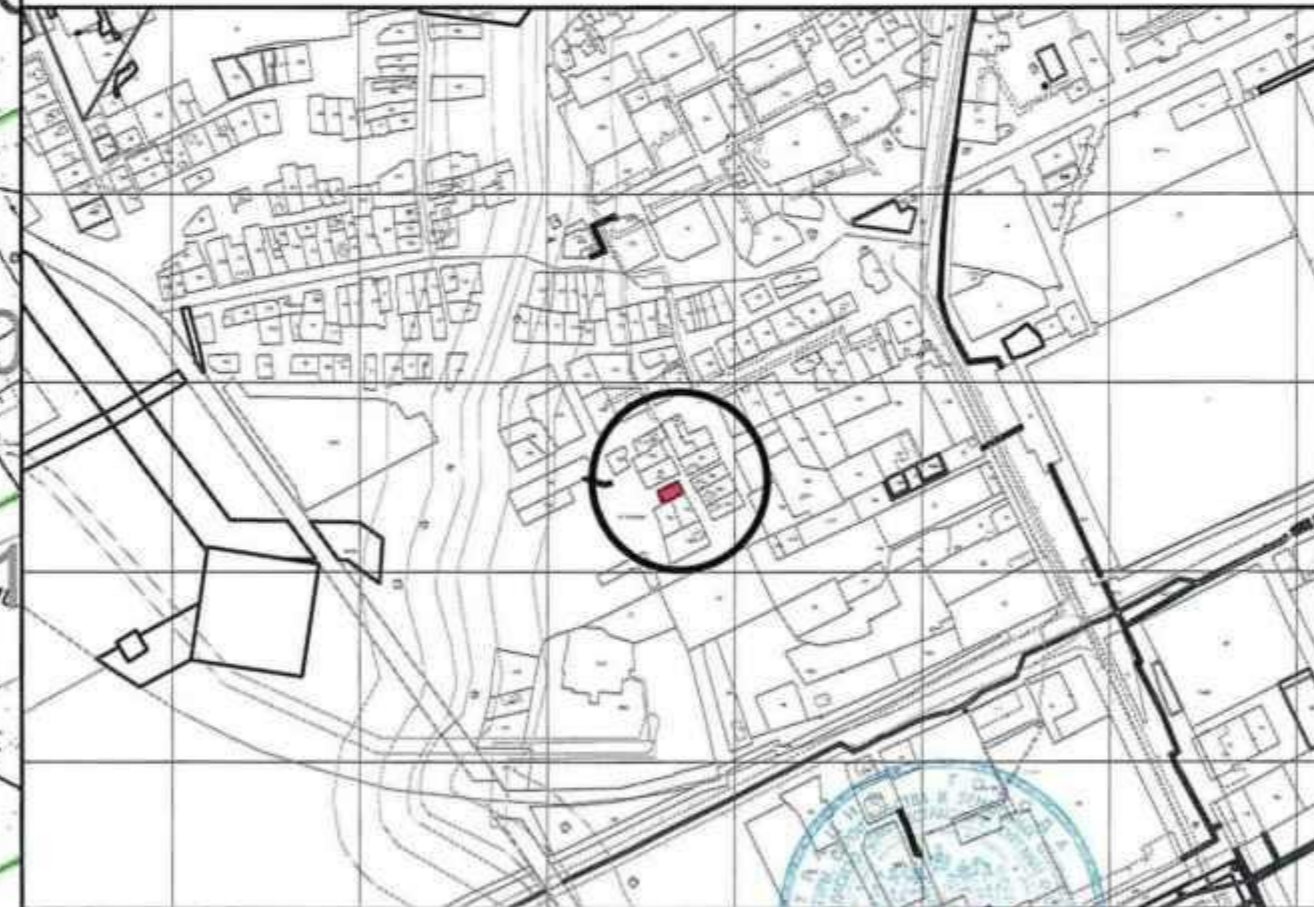
## СХЕМА РАСПОЛОЖЕНИЯ ЗЕМЕЛЬНОГО УЧАСТКА НА КАДАСТРОВОМ ПЛАНЕ ТЕРРИТОРИИ

**Территориальная зона - ОДЗ 1 Зона делового назначения**  
**Категория земель - Земли населенных пунктов**  
**Вид разрешенного использования - для индивидуального жилищного строительства**  
**Адрес земельного участка - г. Курган, ул. Монтажников, № 2#**  
**Площадь земельного участка ЗУ 1- 515 кв.м.**  
**Система координат г. Курган**

**УТВЕРЖДЕНА:**  
**Постановлением Администрации города Кургана**  
 от 13 ноября 2018 № 7373

### Условные обозначения

— Границы образуемого земельного участка  
— Границы земельных участков, стоящих на кадастровом учете



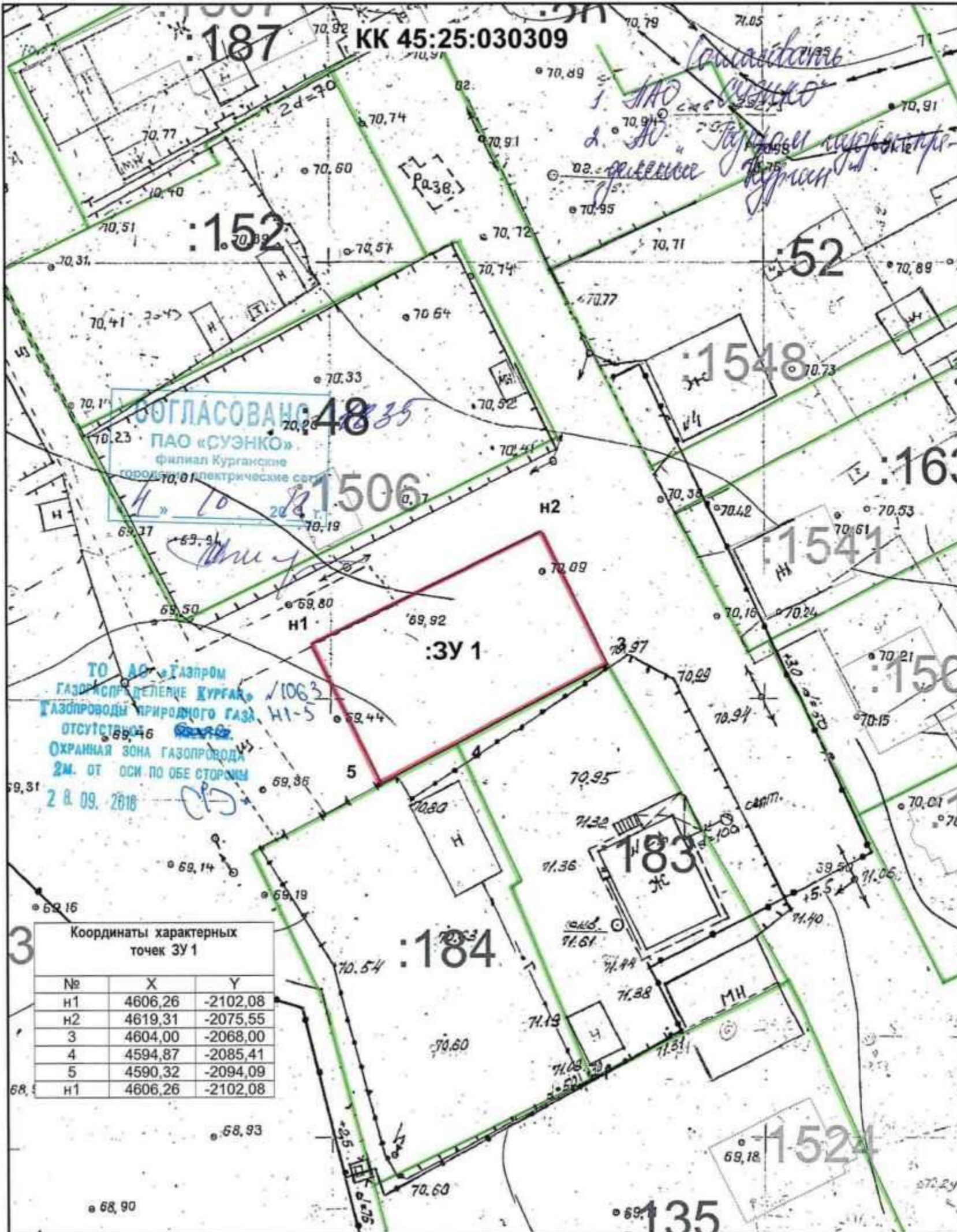
Заместитель директора - начальник управления  
 земельных ресурсов и строительства Департамента  
 архитектуры, строительства и земельных отношений  
 Администрации города Кургана

В.Э. Литвинов

Зав отделом А и Г	Шабалин Н.А.	
Инженер. коммуникации	Лебедева Л.Н.	
Дежурный план	Еремина Л.А.	
Исполнитель	Южакова Е.В.	

**ДЕПАРТАМЕНТ АРХИТЕКТУРЫ,  
СТРОИТЕЛЬСТВА  
И ЗЕМЕЛЬНЫХ ОТНОШЕНИЙ**  
**Администрации города Кургана**

сентябрь 2018г    М 1:500    Лист 1



Координаты характерных точек ЗУ 1

№	X	Y
н1	4606,26	-2102,08
н2	4619,31	-2075,55
3	4604,00	-2068,00
4	4594,87	-2085,41
5	4590,32	-2094,09
н1	4606,26	-2102,08